



# STADT BAD HOMBURG V.D.H.

## BEBAUUNGSPLAN NR.12





### Hessenring, Hindenburgring und Urseler Straße

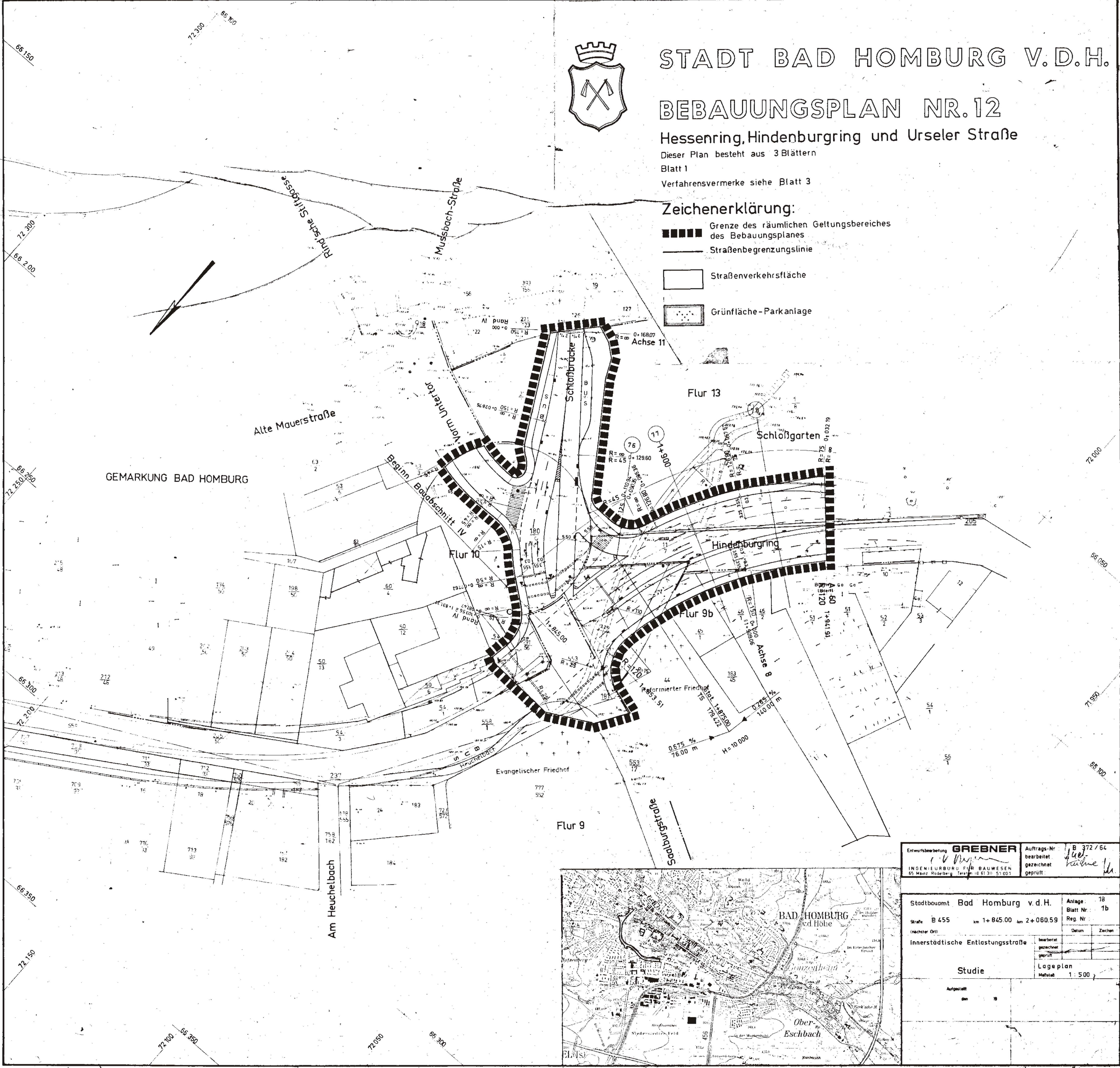
Dieser Plan besteht aus 3 Blättern

Blatt 1

Verfahrensvermerke siehe Blatt 3

#### Zeichenerklärung:

-  Grenze des räumlichen Geltungsbereiches des Bebauungsplanes
-  Straßenbegrenzungslinie
-  Straßenverkehrsfläche
-  Grünfläche - Parkanlage



GEMARKUNG BAD HOMBURG

Flur 9

Flur 9b

Flur 13

Flur 10

Entwurfsbearbeitung <i>G. Grebner</i>	<b>GREBNER</b>	Auftrags-Nr. B 372 / 64
INGENIEURBÜRO FÜR BAUWESEN 65 Mainz, Rodenberg, Telefon (0 61 31) 51 00 3		bearbeitet <i>W. K. K. K.</i>
		gezeichnet <i>W. K. K. K.</i>
		geprüft
Stadtbaumeister Bad Homburg v.d.H.	Strasse B 455	km 1+845.00 km 2+060.59
Innenstadtische Entlastungsstraße	bezeichnet gezeichnet geprüft	Anlage 18 Blatt Nr. 1b Reg. Nr. Datum Zeichen
Studie	Lageplan Maßstab 1:500	
Aufgestellt	am 18	

