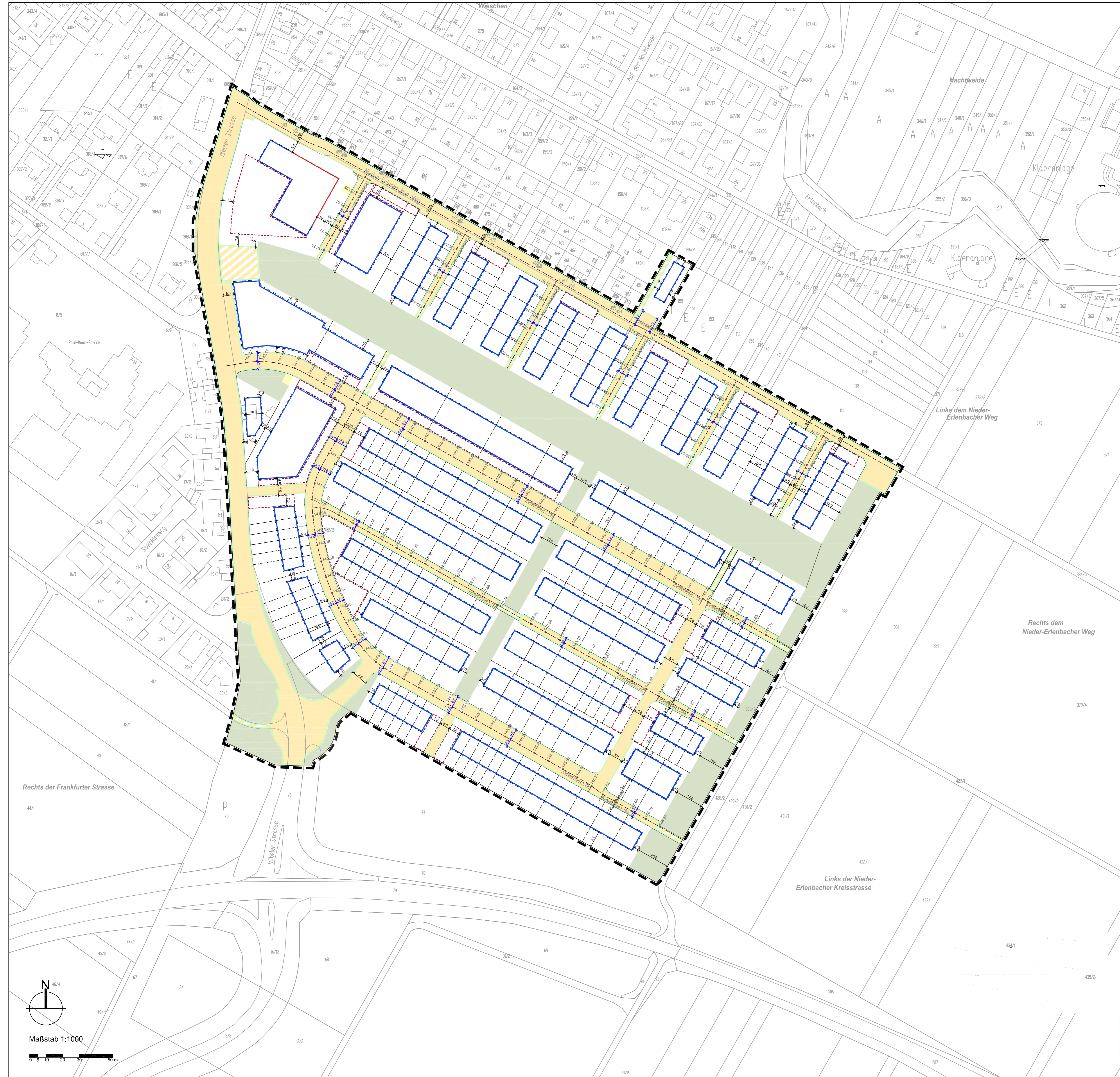


# ANLAGE zum Bebauungsplan Nr. 126 "Am Hühnerstein"



Der Plan stellt die Höhen der geplanten Straßenverkehrsflächen dar. Er dient als Grundlage für die Ermittlung des unteren Bezugspunktes zur Bestimmung der Wand- und Gebäudehöhen gemäß den Textfestsetzungen Nr. I.3.1 und I.3.2 bis zur Fertigstellung der Straßenverkehrsfläche (Endausbau Straßendecke) in den jeweiligen Straßenabschnitten.

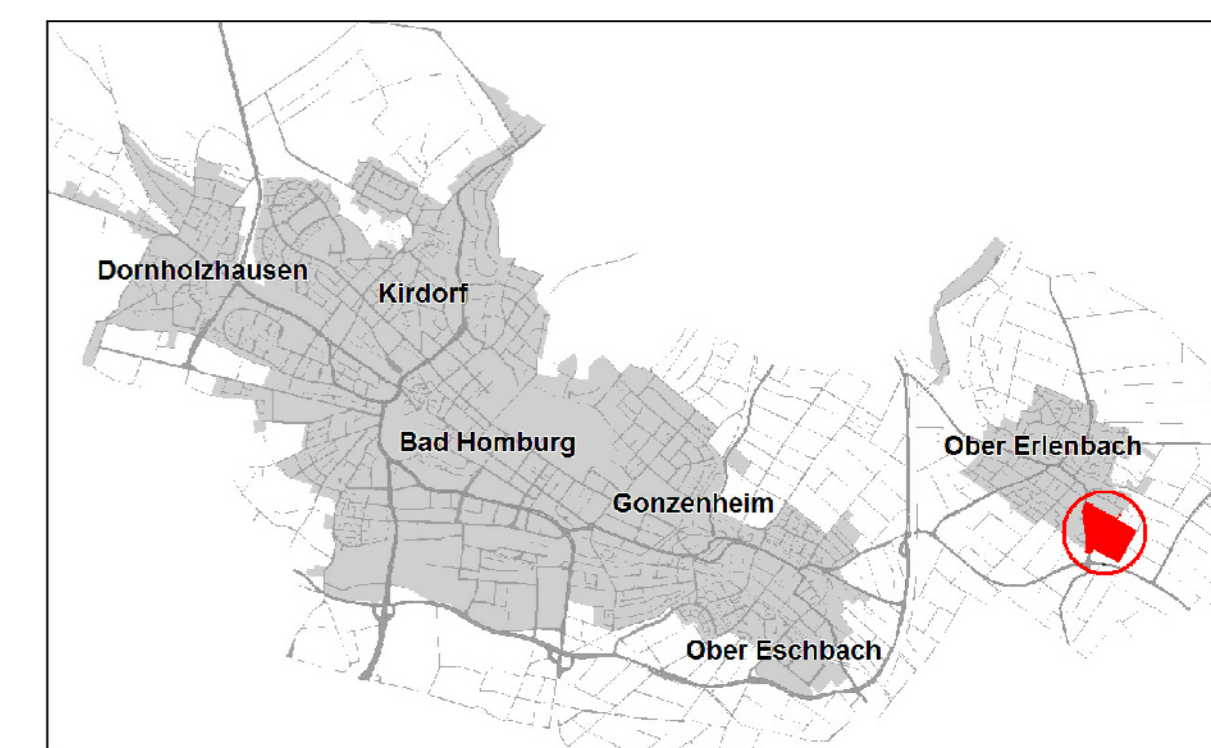
Bad Homburg v.d.Höhe, den 10.11.2016

Dezernat I

gez. Alexander W. Hetjes  
Oberbürgermeister

Fachbereich Stadtplanung

gez. Holger Heinze  
Fachbereichsleiter



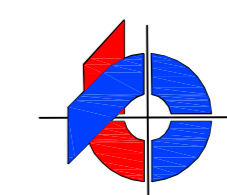
## ANLAGE zum Bebauungsplan Nr. 126 "Am Hühnerstein"

Straßenhöhenplan zur Ermittlung des unteren Bezugspunktes

Fassung vom 01.09.2016



INGENIEURGEMEINSCHAFT  
PLANUNGS- UND  
BAULEITUNGSBÜRO  
VERKEHRS-, TIEF- UND WASSERBAU  
Neumarkt 11  
36251 Bad Hersfeld  
Tel. 06621/79448  
Fax 06621/79449

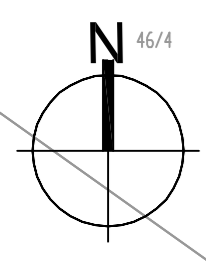


Dipl.- Ing. Gringel GmbH  
Ingenieurbüro für Bauwesen  
Schulstr. 10  
32643 Homburg / Lams  
www.ingr-buero-gringel.de

Fachbereich Stadtplanung

PLANUNGSGRUPPE DARMSTADT

Stand: §10 BauGB



Maßstab 1:1000

